

Dimanche 13 janvier, je suis allé aux Plans d'Hotonnes faire de la joëlette avec l'association Handicap Evasion.- Association avec laquelle je suis déjà parti l'été pour faire plusieurs randonnées dans les Alpes et en Ardèche.

Ce dimanche je suis parti avec Sophie B. pour s'essayer à la joëlette et Rémy G. pour faire de la raquette.

Le groupe était formé de trente accompagnateurs avec trois joëlettes, les personnes se relayant tout au long du parcours. Une personne aveugle faisait de la raquette, un accompagnateur la suivait pour lui indiquer les obstacles et les dénivelés.

Pour l'association la joëlette sur neige était une première en ce week end.



Cette journée était pleine de promesse, de la neige fraîche était tombée la veille et le soleil était de la partie. Yoann, mon accompagnateur, m'expliquait les différents sommets que je voyais. Le départ avait lieu à 10 h 30 après une boucle tout autour des Plans nous sommes revenus vers 16h 30 au point de départ.

Nous avons fait le circuit n° 4 des Plans d'Hotonnes qui passe par le gros hêtre, les Senna, la grange Charpy et les Pellaz.

Rémy a très bien marché il était très content de sa journée mais bien fatigué de cette expédition.

Nous avons rencontré des skieurs et des raquetteurs sur le même parcours que nous. Au contraire de la joëlette d'été, en hiver les roues sont remplacées par des skis, nous ressentons ainsi beaucoup moins les secousses.

Avec Yoann j'ai testé la glisse avec lui seul derrière la joëlette, j'aime la vitesse, j'éprouve la même sensation en tandem-ski.

J'ai apprécié que Sophie et Rémy m'accompagnent et soient très contents de leur journée. Moi, ce week-end m'a beaucoup plu car j'aime faire de la randonnée, j'admire les différents paysages. Je rencontre d'autres personnes et j'ai le plaisir de faire comme tout le monde.

YOURI

Avez-vous remarqué que Joel Durandet le professeur Du conservatoire avait chanté dans le chœur à Virieu Et à l'Intégral. D'ailleurs c'est sur les paroles des Chansons de la comédie musicale que nos apprentis Choristes ont fait leurs exercices au conservatoire Joel n'a pas changé une seule parole

Les paroles et les musiques ont été créées et Choisis à partir de 2005

A Pise, à Vérone ou Milan
On savoure le cappuccino
(d)gelati, cassata et le chianti...
Bien sûr nos chefs cuisiniers
Nous préparent des plats mijotés
Des gigots, et des haricots o o .../...
Laissons le Oésuve, Pompèi
Les gondoles, les vaporetos
Venis', carnaval et les confettis..
Nous c'qu'on veut c'est des raviolis
Nous c'qu'on veut c'est des raviolis
Des fourrés, des carrés, des farcis
Et bonjour Virieu le Petit
Oui bonjour Virieu le Petit
Au pied de notre Grand Colombier

La chanson de début et de fin est tirée de « Douce France » de Charles Trenet

Les paroles correspondent à la Journée « en vrai » de Céline

Martine a simplifié les partitions Pour que chacun puisse les jouer.

ERRATUM Dans le numéro 52 c'est glissé une petite erreur : Eléonore ne consacre pas 10% de son temps de travail au projet du FAM. Elle est actuellement embauché à 90% d'un ETP et si le projet FAM aboutit elle aura 10% en plus.

Le Daily CA est rédigé et édité par
le Centre d'Activités
Foyer ESAT de Virieu le Petit 01260
Tel : 04 79 87 60 06 Fax 04 79 87 53 32.

Email : virieu-ca@orange.fr
Comité de rédaction : Aguerre Jean, Antonoff
Thierry, Banger Yannick, Machado Alexandre, Morano
Céline, Picq Youri, Pondrel Jean-Hubert Reffet Laurent.
Animateurs : Marie-Christine et Jean-Louis Viollet

Février 2008 N° 53

Daily CA

SOMMAIRE

Retour sur la comédie musicale « Voyage au bout de la terre »

Bilan météo de l'année 2007 Sortie joëlette à la neige

Vous avez été nombreux à apprécier les représentations de la comédie musicale « voyage au bout de la terre » Nous ne souhaitons pas revenir sur ce spectacle de qualité dont la presse s'est fait l'écho. Nous voulons vous présenter plus en détail les paroles des chansons qui ont été interprétées ces soirs là!

Tableau Russie

Pour faire cette chanson on a demandé aux résidents quels mots représentaient le mieux la Russie

Yvan Rebroff
Michel Strogoff
et Popoff
Taïga Oodka
Polka Volga
Pouchkine et Youri
Gagarine

pour s'imprégner des ambiances et des paysages Martine a passé des cassettes et des DVD

Tableau Afrique

Après avoir décidé que ce serait des animaux qui représenteraient l'Afrique, les participants ont choisis quels animaux ils voulaient être. Ensuite il a fallu décider de l'ordre d'entrée en scène

En Afrique, y a plein d'animaux
Des petits et des gros
Des qui chantent, des qui crient
Des qui font du bruit .../...
Au Mali on voit un lion
Qui s'gratte le croupion .../...
Au Congo y a un hippo
Qui cherche de l'eau .../...

La musique de ce tableau proposé par Yves est inspiré du « branle de l'ours »

Des pays prévus au début ont été supprimés, comme Les Andes ou le Maghreb

Au Niger y a une panthère Qui est très en colère
Elle rugit depuis hier
Comment la faire taire ? .../...
Savez-vous c'qu'on dit en Côt'd'Ivoire
Quand l'train quitte la gare ?
Qu'est-ce qu'on dit en Côt'd'Ivoire ?
« Attention aux guépards, Fermer les panthères » / ...
Sous les ponts du Soudan
Se baigne un éléphant

Des vues des pays devaient être projetées pendant Les intermèdes Cela aussi a été supprimé

Mais non Jean se trompe énormément
Il s'est trompé ? Par ici c'est pas l'Afrique ?
C'est pas à Paris qu'on barrit !
O Swana mais non ce n'est pas là ! .../...
C'est une experte en ouistiti, Alberte
C'est une bambistiti
Elle vous cherche des poux dans la tête
A Virieu le Petit ...

Des simplifications sont intervenus jusqu'au Derniers moments

Tableau Italie

La musique des Raviolis Est tiré des quatre saisons De Vivaldi. Les paroles sont D'Alberte !!

Les raviolis
Que reve notre amie Céline
Aussi loin de son Colombier
Que va-t-elle donc chercher en Italie ??
Viva Comedia del Arte
La Scala ou le Bel Canto
Les spaghettis, le Pô l'expresso...

La berceuse de Brahms Joué par Thierry et Alexandre a été simplifiée

Refrain

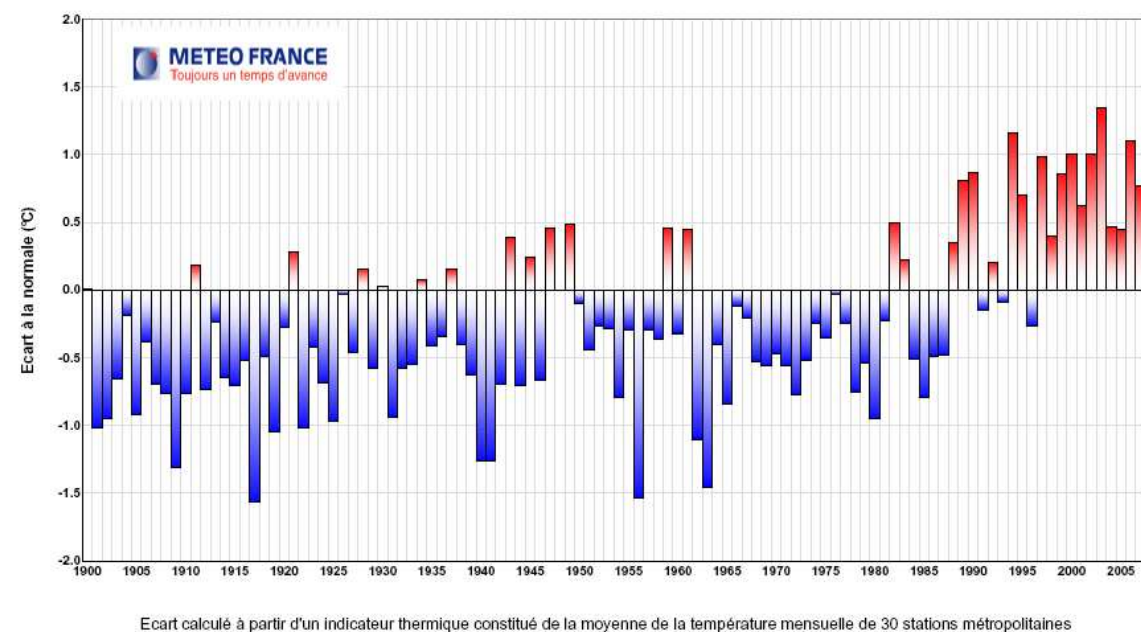
Les 4 chanteurs qui forment Le cœur des « raviolis » sont tous des élèves du conservatoire de Belley. Avec leur professeur Joel Durandet, ils ont appris à respirer, articuler etc.

Nous c'qu'on veut c'est des raviolis
Nous c'qu'on veut c'est des raviolis
Des fourrés, des carrés, des farcis
Nous c'qu'on veut c'est des raviolis
Nous c'qu'on veut c'est des raviolis
Des fourrés, des carrés, des farcis

Spectacle

BILAN METEOROLOGIQUE DE L'ANNEE 2007

Avec une température moyenne supérieure de 0,8 °C à la normale*, l'année 2007 se situe en France métropolitaine au neuvième rang des années les plus chaudes depuis 1900, à égalité avec l'année 1989. Cet écart à la normale de la température moyenne annuelle est la conséquence d'un premier semestre remarquablement doux, alors que le second semestre a été sensiblement plus frais que la normale (* Normale calculée sur la période 1971-2000)



Les précipitations ont été relativement conformes à la normale sur les deux-tiers nord de la France. Sur le tiers sud de l'Hexagone, le bilan pluviométrique est globalement déficitaire, notamment dans le Sud-est où les cumuls de pluie ont été généralement très faibles.

Ce ne devrait donc pas être une année à record comme dans de nombreux pays de l'Europe du Nord et de l'Est, ou, comme plus près de chez nous aux Pays Bas qui avec une moyenne annuelle de 11,2°, connaissent

avec 2006 l'année la plus chaude depuis 1706, soit depuis 300 ans.

Et si cette année 2007 s'avère chaude en Europe de l'Est et en Europe du Nord, elle l'a été aussi en Arctique où la fonte des glaces constitue un événement record. En effet, en septembre, la superficie glacée avait diminué de près d'un quart par rapport au précédent et triste record de 2005. C'est ainsi que la glace ne recouvrait plus que 4 millions de kilomètres carrés contre 5,3 en 2005. Conséquence directe, la navigation Atlantique/Pacifique par la route maritime de l'archipel Arctique a été rendue possible durant 5 semaines en août et septembre ! C'est tout simplement historique car jamais vu !

La succession d'années anormalement chaudes sur la région, conjuguée à une persistance de vents arctiques qui ont pour effet de déplacer les masses de glaces vers l'Atlantique sont à l'origine de ce bien triste record.

Toujours est-il que cette perte de glace durant la période estivale sur cette région du monde a et aura des conséquences non négligeables sur le climat bien au-delà du cercle polaire, mais dont personne ne sait vraiment quel risque d'en être l'ampleur, la gravité et les conséquences.

A Virieu la moyenne de l'année s'établit à 10,3°C comme en 2005. Ces deux années étant les plus fraîches depuis que nous faisons des relevés fiables (1999) pour mémoire nous vous rappelons les 11,5°C en 2006 et 2003.

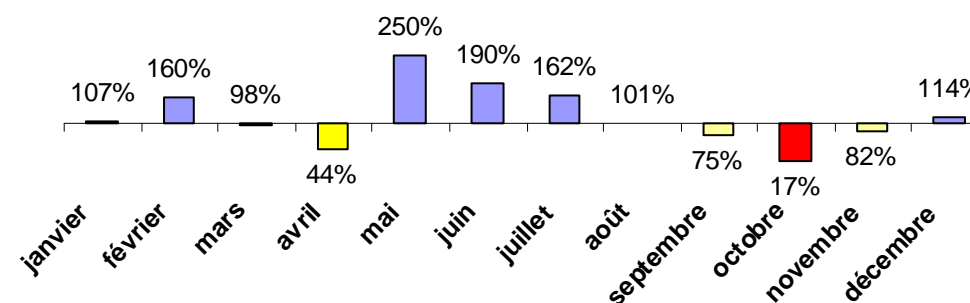
Petite remontée dans l'année 2007 pour nous remémorer la météo à Virieu et dans le département de l'Ain :

- **Janvier** : aucune gelée jusqu'au 23 (phénomène jamais enregistré à la station d'Ambérieu depuis son ouverture en 1946). A Virieu on a relevé une température minimale de 13,9°C le 10 (19,2°C à Neuville sur Ain le 12). 3 jours de neige avec un pic le 24 avec 24 cm de neige suivit d'un court épisode de froid du 24 au 2 février avec -11,9°C (record de notre station) le 27. Température moyenne du mois : 3,7°C Pluviométrie 129,5 mm. A noter également que c'est au cours de ce mois que nous avons connu à la fois la pression la plus basse 994,4 hpa le 23 et la plus haute 1039,5 hpa le 3.
- **Février** : Pas un seul jour de neige à Virieu. Des températures supérieures aux normales 15°C maxi le 16 (19,5° à Arbent) avec une forte amplitude thermique* 13,6°C (21°C à Loyettes) Température moyenne du mois : 5°C Pluviométrie : 158,3 mm
- **Mars** : Début de mois très doux : 17,2°C le 14 mais des gelées et de la neige à partir du 20 (6 cm de neige) Température moyenne du mois : 6°C Pluviométrie : 112,7 mm
- **Avril** : Où sont passées les pluies ! Le département a été très peu arrosé ce mois (2 mm à Marlieux) A Virieu pas de pluie en début de mois 11,5 mm le 4 puis de la pluie en fin de mois, du 27 au 1er pour un cumul mensuel de 53,7 mm (Nb de jours avec précip. > à 1mm = 6). Grande douceur également 26,7°C le 24. Les records de douceur depuis 1900 ont été

battus dans toute la France ce mois d'avril. A Neuchâtel en Suisse c'est le mois d'avril le plus chaud depuis 1864 (temp. Moy. 14,5°C; précédent record 13,6°C en 1865).

- **Mai** Pluvieux et orageux
A Virieu Nb de jours de pluie > 1mm = 17 Nb de jours de pluie > 10 = 9 Total 232,2 mm avec un maximum en 24h le mercredi 16 : 53 mm (record de l'année)
Température maxi, quasiment estivale 28,7°C le 24. Temp. Mini: 3°C le 16. Beaucoup d'orage 8; nous avons échappé à

pluviométrie de 2007 à Virieu comparé à la moyenne



un orage de grêle qui a remonté la vallée de l'Ain d'Ambérieu à Neuville sur Ain avec de grêlons de la taille d'une balle de golf tombant à l'horizontale et fracassant tout sur leur passage !

- **Juin** Pluvieux et assez chaud encore orageux (9) 17 jours de pluie pour un cumul de 121,7 mm. Température la plus élevée le 19 : 28,7°C. Moyenne du mois : 17,3°C

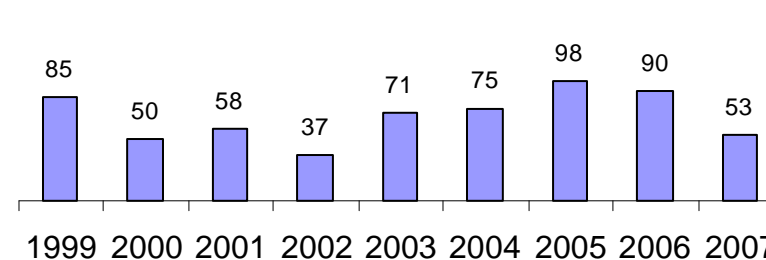
- **Juillet** Températures contrastées, : maxi. inférieures aux normales mais

mini. plutôt supérieures. Journée la plus chaude 29,5° le 19 (34,5 à Loyettes le 16) et la plus froide le 10 avec 8°C. Vent sous les orages ou les rafales ont atteint 102 km/h le 23 à Ambérieu!

Température moyenne: 17,3° comme juin Pluviométrie: 140,3 mm

- **Août** : a été pourri ! Précipitations en vedette (15 jours de pluie à Virieu). Températures à la traîne, insolation déficitaire (A Hauteville le rayonnement global n'a jamais été aussi bas pour un mois d'août depuis 1993) quel mois d'août ! Température maxi. Le 27 avec 28,7°C température mini. Le 23 7,8°C moyenne du mois 18,2°C Pluviométrie totale : 123,9 mm
- **Septembre** : Bel ensoleillement (supérieur à août) mais un peu frais ! La pluie est arrivée le 18 pour une deuxième partie de mois arrosé, alors que du 1er au 18 pas une goutte d'eau ! Les températures ont été déficitaires sur tout le département (de -2,2°C à Belley). Température maxi le 16 avec 25,4°C mini le 29 avec 5,1°C et même avec de la neige en montagne, à Mijoux (1012m d'altitude) les 26 et 27.

Nb de jours de gel à Virieu le Petit



- **Octobre** : Très sec, frais et bien ensoleillé. Les températures comme en août et septembre ont été déficitaires d'environ -0,5 à 1°C par rapport à la normale surtout à cause des températures minimales qui présentent un écart de -1 à -3°C. A Virieu maximale 24,6°C le 2 minimale 0°C le 23.

La pluviométrie a été très déficitaire également avec seulement 17% d'une pluviométrie normale. A Virieu il est tombé seulement 27,9 mm d'eau (Gex ayant la palme avec 12,4 mm) Les points de mesure de l'insolation, de Météo France sur notre département, ont tous relevé une forte présence du soleil +55h à Ambérieu.

- **Novembre** Hiver précoce ! 12 jours de gel à Virieu (24 à Bénonces) De la neige : 12 cm le 14. Nombreux brouillards également 7 fois. La température moyenne du mois s'établit à 3,6°C avec 12,3°C maxi et le -5,5°C minimum le 18. La pluviométrie s'établit à 105,6 mm c'est-à-dire légèrement inférieure à la moyenne. A noter également ce mois le coup de vent le plus fort de l'année avec 82,1 km/h le 15 de direction NNE
- **Décembre** Froid et moyennement arrosé. Les températures moyennes s'établissent à 1,2°C à Virieu en partie à cause des minimales (18 jours de gel) le minima étant -6,7 le 18, le maxima étant 10,3 le 7. Il est tombé 130,1 mm de pluie ce mois

En conclusion 2007 fut une année plus chaude que la normale (depuis 1946) avec un hiver et un printemps très doux La pluviométrie étant légèrement supérieure à la normale.